

SAMORASTNIK

(glasilo predmetne stopnje)

OŠ PREŽIHOVEGA VORANCA

RAVNE NA KOROŠKEM



Rok Plesnik, 6. b (2015/2016)

OB 38. SREČANJU PREŽIHOVIH ŠOL

20. in 21. MAJA 2016

Ravne na Koroškem, 20. in 21. maja 2016

Dragi(e) in spoštovani(e) bralci/bralke!

V besedi in sliki vam na kratko predstavljamo Ravne na Koroškem skozi čas, kako svoje mesto vidijo in doživljajo mladi (in so ga, ker je del besedil vzeti iz arhiva šolskega glasila Samorastnik). Besedila so popestrena s fotografijami današnje podobe Raven, po mestu in okolici pa so se sprehodili naši učenci in učenke. Stare razglednice od Guštanja do današnjih Raven so izbor iz moje osebne zbirke (pod njimi je zapisana le približna letnica izdaje).

Upamo, da bo vsakdo ob prebiranju našel kaj zase in za svojo dušo, da si boste ustvarili pozitivno podobo o nas in našem kraju.

Vanja Benko, mentorica šolskega glasila Samorastnik



Razglednica iz petdesetih let prejšnjega stoletja

NEKAJ O ZGODOVINI RAVEN NA KOROŠKEM

(iz raziskovalne naloge)

Prvi podatek za obstoj Guštanja izvira šele iz 13. stoletja, čeprav je bila njegova bližnja okolica poseljena že davno prej. Njegovo ime Güttenstein se namreč pojavi po viru prvič leta 1248.



*Johann Valentin Belušić (1641-1693)
 Topographia Architecturae Carinthiae antiquae et modernae completa*




POZDRAV IZ GUŠTANJA
 1924

Ponatis razglednic



Razglednica iz leta 1897

Kraj so ustanovili najbrž bamberski škofje na 'vršaju' potoka Suhe ob stari cesti, ki je vodila iz Starega trga pri Slovenj Gradcu v Podjuno nekako sredi poti med Slovenj Gradcem in Pliberkom ter s tem med gospodarsko pomembnima predeloma: Mislinjsko dolino in Podjuno, izoblikoval pa se je ob stari cesti v podolgovat pravokoten trg z regularno, vendar zaradi terena nepopolno razvito parcelacijo ter nekaj ulicami pod cerkvijo sv. Egidija.



Razglednica iz leta 1930

Ravne so vedno bile izrazito delavsko mestno naselje (10.000 prebivalcev) v spodnjem koncu Mežiške doline na nadmorski višini 394 m. Dolino zapirajo s severne strani Stražišče (723 m) in Lagojev vrh (1018 m), med katerima je dolina Strojnske Reke, ter z zahodne strani Navrški vrh (605 m) in Preški vrh (568 m) na eni ter prodni terasi Čečovje in Javornik na drugi strani.




Razglednica iz leta 1999

Ravne obsegajo več delov. V dnu doline je srednjeveški trgovsko obrtni trg Guštanj z osrednjim Trgom svobode, kamor se stekajo Prežihova, Partizanska in Stara ulica. Tu so še nekatere stare hiše, ki pa so po večini že prenovljene, in nekdanje gostilne z obokanimi vhodi, ki vodijo v velike hleve, v katerih so v času prevoznitva še pred 2. svetovno vojno puščali vozniki svoje konje.



Bor Čepin, 8. r. (2015/2016)

Drugi del Raven v dolini, ki je nastal v času manufaktur in kapitalizma, zajema predvsem objekte železarne.



Razglednica iz leta 1955



Razglednica iz leta 1963

Glavnina novih Raven je na obronkih Preškega in Navrškega vrha ter na prodnatih terasah tik nad dnem doline. Tu so sedaj soseske: Čečovje, Javornik, Na šancah in Janeče.




Žiga Obretan, 8. r. (2015/2016)




Bor Čepin, 8. r. (2015/2016)



Urška Hancman, 8. r. (2015/2016)



Pogled z Gruberjevega vrha (iz osebnega albuma VB)



Eva Šteharnik, 8. r. (2015/2016)

Najpomembnejša gospodarska dejavnost je železarstvo. Razvilo se je v drugi polovici 18. stoletja iz skromne kovaške obrti, ko je bilo okrog Guštanja vse polno kovačij.

Zaradi železarske industrije je seveda na Ravnah zastajala druga gospodarska dejavnost, zlasti obrtna. Do leta 1848 so bili guštanjski obrtniki vključeni v cehe, ki so zajeli tudi okoliške obrtnike. V večini lesenih hiš v trgu, ki so postale leta 1854 lahek plen požara, so bivali lončarji, kovači, usnjarji, barvarji, čevljarji, krojači, rokavičarji ... Obrt je tako hitro izgubila pomen, da so mnogi obrtniki opuščali svojo dejavnost že ob koncu prve svetovne vojne.




Razglednica iz leta 1946

Kasneje je bilo zasebnih obrtnikov manj. Posvečali so se različnim strokam: frizerstvu, sobnemu slikarstvu, elektromonterstvu, urarstvu, ključavničarstvu, radiomehaniki, fotografstvu, krojaštvu, čevljarstvu, kozmetiki.

Tjaša Razdevšek in Jaka Kotnik, 8. r.

(Prispevek je del raziskovalne naloge iz leta 2001/2002.)



Razglednica iz leta 1964

KAJ VSE IMAMO V NAŠEM KRAJU IN OKOLICI?

Ravne na Koroškem ležijo v Mežiški dolini, v severnem delu Slovenije. Iz zgodovine so znane po fužinarstvu. Ponosni smo na naše kulturne delavce in koroške pisatelje. Po Prežihovem Vorancu se imenuje naša šola, po njegovem literarnem delu nosi ime naše šolsko glasilo Samorastnik.

Na Ravnah imamo bogato Koroško osrednjo knjižnico dr. Franca Sušnika, v kateri hranijo najrazličnejše knjižne bisere (prvi izvod Dalmatinove Biblije), danes pa je v njej »študijska knjižnica«.



Razglednica iz leta 1903



Rok Ažnoh, 8. r. (2015/2016)



Razglednica iz leta 1930



Razglednica iz leta 1977

Po celem kraju stojijo najrazličnejše **forma vive**, ki nam v glavnem lepšajo okolico.




Razglednica iz leta 1998

Občinska stavba, ki so jo preuredili iz naše stare osnovne šole, stoji v osrčju kraja. Sto metrov od nje leži **železarna Ravne**, ki je locirana od začetka do konca kraja, skoraj do Prevalj.




Eva Šteharnik, 8. r. (2015/2016)



Jeklarna na Ravnah grofov Thurn, p. Guštanj, Slovenija.

Razglednica iz leta 1915



Razglednica iz leta 1960



Eva Šteharnik, 8. r. (2015/2016)

Na Ravnah na Koroškem imamo dva vrtca ter tri osnovne šole (OŠ Prežihovega Voranca, OŠ Koroški jeklarji in OŠ Juričevega Drejčka s prilagojenim programom), imamo tudi glasbeno šolo. Športni center je prenovljen: stadion z nogometnim igriščem, Dom telesne kulture – DTK, pod katerega spada tudi bazen, savna, fitnes, telovadnica, kegljišče in še bi lahko naštevali.



Razglednica iz leta 1972

Nedaleč od Doma telesne kulture stoji **Šolski center: Gimnazija Ravne** in Srednja šola Ravne, nekaj deset metrov od stavb je lepo urejen park.



Urška Hancman, 8. r. (2015/2016)


Pod občino Ravne spada tudi **Strojna**, ki je naseljena z **raztresenimi kmetijami** in kjer smo imeli **podružnično osnovno šolo**. Na relaciji Ravne-Strojna je nastalo **naselje Tolsti Vrh**.



Žiga Pandev, 6. b (2015/2016)



Rok Plesnik, 6. b (2015/2016)



Razglednica iz leta 1905

Naročila sprejema, oskrbništvu Tolstovrške slatine, pošta Guštanj (Koroško).

TOLSTOVRŠKA SLATINA

KOROŠKA PLANINSKA KISLA VODA

je izvrstna osvežujoča in okrepcujoča namizna voda.

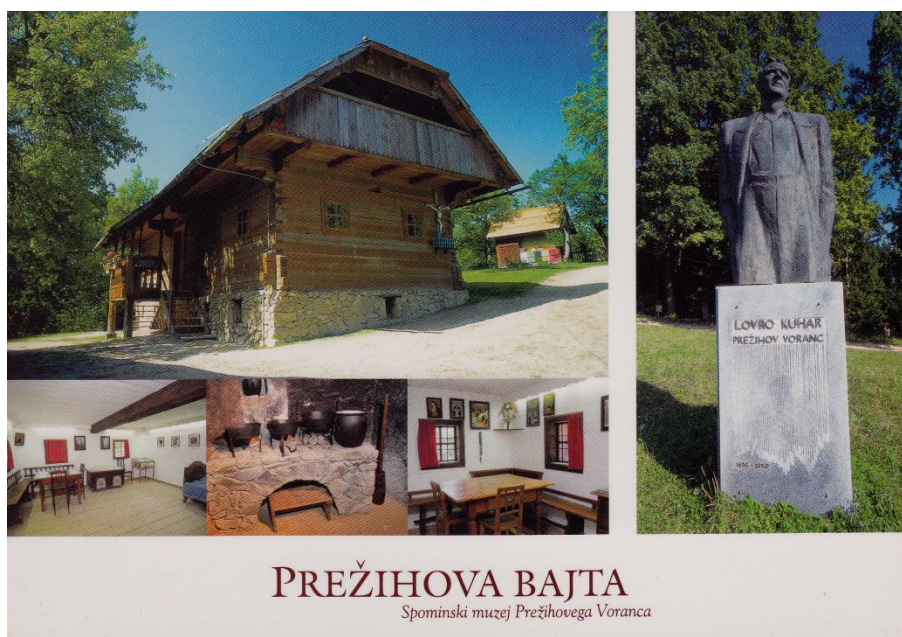
Odlikovana na mednarodni razstavi v Inomostu 1896. in zdravstveni razstavi na Dunaju 1899.

je izvrstno zdravilo za katere v grlu, pljučih, želodcu in črevesih, za želodčni krč, zaprtje, bolezni v ledvicah in mehurju, ter pospešuje tek in prebavo.

Steklenice naj se shranjujejo le na hladnem prostoru.

Etiketa s steklenice

Približno dvesto metrov od Javornika so **Šance**, znane iz turških časov. Preko njih lahko po gozdni peš poti prideš na **Preški vrh**.



Razglednica iz leta 1999

Na severni strani našega kraja se dviga **Brinjeva gora**, na vrhu katere stoji obnovljena cerkvica sv. Kozma in Damijana. Pravijo, da če prideš na vrh, moraš z majhnim ali velikim zvonom pozvoniti za zdravje.



Razglednica iz leta 1998



*Vanja Benko
(iz osebnega albuma)*

Južno nad Ravnami je **Uršlja gora**, na vrhu katere je cerkev sv. Uršule in televizijski oddajnik. Tudi zanjo velja pravilo, da če ne prideš na vrh, nisi Korošec.



Razglednica iz leta 1990



Prirejeno besedilo petošolca Jureta Šulerja je vzeto iz arhiva glasil, 2001/2002.

Občina Ravne na Koroškem obsega razgibano pokrajino spodnje Mežiške doline, ki zaobjema prostor pod mogočno Uršljo goro (1699 m). So upravno, gospodarsko in kulturno središče doline z razvito družbeno in komunalno infrastrukturo.



Razglednica iz leta 1930



Pogled z vrha Uršlje gore (iz osebnega albuma VB)


Zaradi teras, ki so jih v preteklosti izdolble vode, dobi obiskovalec občutek, da je prišel v mesto na gričih.

Na prodnati terasi stoji **grad**, ki je pod spomeniškim varstvom. V njem je **Koroška osrednja knjižnica dr. Franca Sušnika**, ki zbira in hrani tudi domoznansko gradivo koroške krajine in zamejske Koroške. V neposredni bližini sta še likovni salon in **Koroški muzej**, v katerem so stalne zbirke: železarska, rudarska, lesarska,

gozdarska in narodopisna, na prostem je devet velikih tehniških in narodopisnih objektov, uslužbenci pa skrbijo tudi za zbirko skulptur **forma viva**.



Relief našega kraja



Pogled z Brinjeve gore proti Uršlji (iz osebnega albuma VB)

Jedro Raven na Koroškem sestavlja nekdanji trg (Guštanj). Najlepši predel starega jedra je **Stara ulica**, ki vodi iz trga do cerkve sv. Egidija, na zahodnem delu mesta pa je ob cesti cerkev sv. Antona Puščavnika.



Razglednica iz leta 1977



Bor Čepin, 8. r. (2015/2016)



Eva Šteharnik, 8. r. (2015/2016)

Votla peč pred Ravnami predstavlja naravni most, pod katerim teče reka Meža. Ta redka naravna znamenitost je edinstveni pojav v Sloveniji.



Razglednica iz leta 1910




Bor Čepin, 8. r.

Kotlje so rojstni kraj pisatelja Lovra Kuharja - Prežihovega Voranca. Vasica leži sredi hotuljske kotline. Središče vasi so stare vaške Kotlje s cerkvijo svete Marjete, v obrobne predele pa se je razširilo novo naselje.



Tisa Praprotnik (maj, 2013)

Na robu Kotelj je **Rimski vrelec**, znan po izviru alkalne in brezžveplene hotuljske slatine.



Razglednica iz leta 1904



Razglednica iz leta 1985

Iz Kotelj ni daleč na Preški vrh, kjer je **Prežihova bajta**, to je **spominski muzej** Prežihovega Voranca. Tik nad bajto je postavljen **bronast pisateljev spomenik**.



Tisa Praprotnik (maja, 2013)



Na poti proti Ivarčkemu jezeru. Fotografiral Miha Pepevnik, 8. r., 2013.

V bližnji okolici je rekreacijski center **Ivarčko jezero**, od koder vodi sedežnica do znanega smučišča Ošven pod Uršljo goro.




Tisa Praprotnik (maja, 2013)



Malgajev spomenik na Tolstem vrhu pri Guštanju

Razglednica iz leta 1924



Zala Pöck, 6. b (2015/2016)

Na Dobrijah stoji spomenik, posvečen Malgaju in njegovim borcem za severno mejo.

S strme vasice **Strojne** je bil doma koroški bukovnik, ljudski pesnik Blaž Mavrel.

Ne smemo pozabiti na **cerkev sv. Neže**, ki tudi spada pod Občino Ravne na Koroškem, **Prežihovo pot**, na katero se vsi radi odpravimo, in na novo naselje **Tolsti Vrh**, skozi katerega vodi ena od mnogih poti proti **Brinjevi gori**.



*Fotografija dečka s solzicami:
Žiga Pandev, 6. b(2015/2016)*

*Besedilo je iz arhiva glasil:
Ana Pisar, 5. r., 2001/2002.*

Ravne pred petdesetimi leti mesto so postale,
pred davnimi časi Guštanj so se imenovale.
Tukaj nekdanj fevdalna gospoda je bila doma,
zato imamo gradova dva.


Pod Uršljo goro jezerce Ivarčko leži,
ki vabi goste in turiste vse dni.

Ravne ležijo v dolini,
kjer je prijetno poleti in pozimi.
Železarna nosilec razvoja našega mesta je,
veliko zato mladine v železarske poklice vpiše se.
Mladina tukaj na Ravnah rada se s športom ukvarja,
zato smučamo, plavamo, nogomet ter odbojko igramo.
V osnovnih in srednjih šolah se izobražujemo,
da v življenju kaj postanemo.

Tukaj veliko pridnih rok je doma,
saj že od naših pradedov marljivost in trma je tradicija.

Kaj lahko bi še dejali?
Pridite na Ravne,
da jih boste spoznali!

Špela Najrajter, 7. r. (2001/2002)



Eva Šteharnik, 8. r. (2015/2016)



Rok Ažnoh, 8. r. (2015/2016)

**Ravne mesto je malo,
 A za turiste pravo.
 Veliko značilnosti v njem mrgoli;
 Ne pozabi, tu ptiček žvrgoli.
 Eno pomembnost zapomni si zdaj:
 Tokrat prišel si, pridi še kaj!
 Oglej si RAVNE, SPOZNAJ NAŠ KRAJ!**

**Radi jih imamo vsi,
 Veliko zanimivosti tu leži,
 to vemo že vsi.
 Ena velika znamenitost tu je doma,
 bogata knjižnica je ta.**

Tjaša Fužir, 5. r. (2001/2002)



Razglednica iz leta 1960



Razglednici iz leta 1965



RAVNE NA KOROŠKEM

Razglednica iz leta 1978

Ravne niso ravne,
ker imajo mnogo hribov in vzpetin.
Če boš hotel se na vse povzpeti,
boš potreboval cepin.

Na eni vzpetini grad stoji,
v njem knjižnica domuje,
ki mnogo knjig in slavno zgodovino
prikazuje.

Poleg nje je še muzej,
ki popelje te v preteklost.
Marsikaj se tam naučiš,
če seveda to želiš.

Vse to obdaja park,
sprehod v njem je pravo doživetje.

Srečaš veverico, ki po drevju skače,
telovadca, ki nosi kratke hlače,
in prijatelja morda, ki se tudi v park
poda.

Na vse to pa gleda Uršlja gora,
ki visoko nad dolino ždi
in te vabi,
da jo obiščeš tudi ti.

Aljaž Golčer, 6. b (2001/02)



Eva Šteharnik, 8. r. (2015/2016)

Včasih v našem kraju na gradu grofje Thurni so živeli
in zapor v njem imeli.
Tudi okolico so uredili
in drevesa posadili.
Tam danes park stoji,
v katerem se sprehajamo mi.

Grad še danes stoji
in v njem se lahko katera koli knjiga dobi.
Tudi različne razstave si lahko ogledamo
ali pa v muzej pogledamo.

Manca Fajmut, 5. r. (2001/2002)



Urška Hancman, 8. r. (2015/2016)



Rok Plesnik, 6. b (2015/2016)

Tam, kjer sem jaz doma,
mesto ime Ravne ima.
Ravne so glavne,
Ravne so zakon.

Tu reka Meža teče
in Uršlja gora nad krajem stoji,
vsakdo, ki Ravne obišče,
oh, kako lepo je, govori.

Ravne je kot velik dom,
včasih je tu pravi rompom.
Ko ravenski dnevi se vrstijo,
Ravenčani se vsi veselijo.

Ko zapade prvi sneg,
Poseka odpre vrata spet,
smučarji po hribu drviijo,
zvečer pa ob zakuhanem vinu posedijo.

Eva Bezjak (2001/2002)



Eva Štehnar, 8. r. (2015/2016)

Ravne, moj domači kraj,
od nekdanj so železarski raj.
Kjer Meža pot si utira,
s Suho sreča se,
tam Uršlja gleda dol na te.

Na Poseki je veliko smučišče,
pri šoli pa lepo igrišče.
Poleti je vročina, a kaj potem,
mi imamo vendar letni bazen.
Tam se radi s prijatelji dobimo
in telo si ohladimo.

Ravne imajo več hramov učenosti,
zato je prostora za vse radosti.
Če pa kdo zboli ali se zgodi kakšen zlom,
se odpravi kar v zdravstveni dom.

Zame so Ravne najlepši kraj
in vedno bo ostalo tako kot sedaj.
Kam lepše je po dolgem potovanju priti?
Na Ravne, kjer smo vsi srečni in siti.

Luka Krebs (2010/2011)



Bor Čepin, 8. r. (2015/2016)

Na Ravnah sem doma,
v lepem kraju, zato srce mi igra.
Tu lepo je kot v raju,
kot cvetje v maju.

Gori Uršlja in Peca sta lepi,
najlepši pozimi, ko na gori sneži,
na Ravnah pa po snegu diši.

V parku se sprehajam
in se zvokom ptic predajam.

Vsa naselja,
ki na Ravnah ležijo,
se v soncu iskrijo.

Mi družina smo,
ki živimo na Ravnah,
v tem prelepem našem kraju
kot ptički v raju.

Katja Fortek (2010/2011)



Eva Šteharik, 8. r. (2015/2016)

Sredi doline naše mesto stoji in zvečer mirno spi.

Železarna mu dim dodaja, da ga lahko tudi okolici včasih prodaja.

Nad mestom mogočno Uršlja stoji in s svojim stolpom se nam smeji.

Ob Meži in Suhi se tri naselja delijo in ponosno žarijo.

V parku čez dan ljudi mrgoli, zvečer pa ves utrujen zaspi.

V mesecu oktobru Ravne slavijo, saj spominjamo se partizanskih dni in noči.

Jure Turjak (2010/2011)

Ob parku gimnazija stoji,
ob njej pa knjižnica s svojim bogastvom privablja ljudi.

Mesto ima trgovine, gostilne in kavarne.

Nekoč to Guštanj je bil,
potem si ime Ravne je nadel.

Nika Nabernik (2010/2011)



Razglednica iz leta 2005

Vesel sem,
da na Ravnah živim in dobro voljo z vami delim.

Nikoli iz Raven se ne bi odselil,
ker potem bi nesrečen bil.
Mnogo takih je v kraju stvari,
ki jih imamo radi vsi.

Hiše pisane so vse,
z leti pri nas vse lepše je.

Aljaž Kadiš (2010/2011)



Razglednica iz leta 1972



Bor Čepin



Bor Čepin, 8. r. (2015/2016)

**Ko zjutraj se zbudim,
Uršljo zagledam in v šolo na Čečovje oddrvim.
Ko domov po treningu se vračam,
mimo gimnazije in knjižnice hitim,
nato pa se počasi skozi park v trg spustim.**

Marko Pavleković (2010/2011)

So Ravne lepo mesto,
včasih Guštanj so bile.
Ležijo na Koroškem,
kjer doma veselje je.

Tu res živeti je lepo,
saj ljudje prijazni so.
Res da je narečje malo čudno,
a razume ga vsakdo.

Če drugod po svetu bi tako bilo,
jaz srečna bi bila zelo.
Želim, da ne bi bilo nemirov in preprirov,
ki pri nas na Ravnah na srečo redki so.

Janja Golob (2010/2011)

Ko okoli ovinka se pripeljem,
Uršljo goro prepoznam,
takrat ponovno ugotovim,
kako na Ravnah rad živim.

Ne moti me vsakdanji železarski hrup,
saj vem, da je to nekaterim preživetja up.

Tu živimo,
si športne nasvete delimo
in kakšno žurko naredimo.

Zato si vsi želimo,
da Raven nikoli za vedno ne zapustimo.

Rok Bačnar (2010/2011)



Razglednica iz leta 1999

**Ravne moj so domači kraj
 in vseč so mi, da je kaj.
 Reka Meža vije se med hribčki,
 Uršlja gora bohota se nad našimi gozdički.
 Železarska pri nas je tradicija,
 sneg in mraz sta do poletnega solsticija.
 Grofje Thurni nekoč so pri nas živeli,
 prelep park in grad so nam zapustili.
 Za razvedrilo mnogo različnih je poti,
 človek s smučanjem in plavanjem kar hitro se spoti
 in vse to na enem mestu pri nas se dobi.
 Na Ravnah na Koroškem je lepo,
 da nikjer na širnem svetu ni tako.**

Tamara Komprej, 8. r. (2010/2011)

MOJE ŽIVLJENJE NA RAVNAH NA KOROŠKEM

Pred letom in pol smo se s Kosova preselili v Slovenijo. Lahko rečem, da živim v enem najlepših mest v Sloveniji. Zanimivo se mi zdi, kako si je reka Meža našla pot ob kraju in kako konča svojo pot tam, kjer jaz prečkam most, ko grem v šolo. Mesto je tudi lepo zeleno. Ima park, ob njem pa zimski in letni bazen, srednjo šolo, knjižnico in športni center.

Rad živim na Ravnah, ker je tu lepo. Ljudje so zelo prijazni. Tudi v šoli Prežihovega Voranca so me vsi lepo sprejeli. Vsak moj dan je drugačen. Rad hodim v šolo, se učim in trudim, da sem priden in uspešen učenec. Vesel sem, da živim na Ravnah in da imam tu že veliko prijateljev.

Člirim Bajrami (2014)



Eva Šteharnik, 8. r. (2015/2016)

Moj dragi rodni dom,
samo tu najbolj srečna bom,
samo za te živim
in tu živeti si želim.

Neja Šumnik, 7. b

Moje Ravne, moj rodni kraj,
moj ponos si in veselje.
Srce mi zadrhti,
da tu živeti mi pusti.

Anže Maksimović, 7. b

V Mežiški dolini Ravne ležijo in nikoli ne spijo.
Mati FABRIKA dela cele dneve in noči, v letu vse dni.

Vrtci, osnovne šole in srednješolski center za pomladek skrbijo,
da se učenci pridno učijo in za svoje uspehe skrbijo.

Nimamo Tine Maze, imamo pa muzikanta Milana Kamnika,
ki s svojo koroško pesmijo vedno spomni ljudi,
da na svetu ni boljših, ni »gurših ljudi«.

Anže Ranc, 7. b

Ravne, lepo mesto na Koroškem,
v objemu Uršlje in Pece,
kjer doma so znane face.

Forma vive nam kraj bogatijo,
veliko nam povedo,
še več pomenijo.

Velika železarna ob cesti stoji
in mnogim ljudem službo deli.
V njej veliko se ljudi kali,
to nam lahko tujina potrdi.

Moje Ravne veliko pomenijo mi,
s pomembnimi ljudmi se lahko pohvalimo mi.

Ema Šuler, 7. b



Rok Plesnik, 6. b (2015/2016)



Rok Plesnik, 6. b (2015/2016)



Razglednica iz leta 1999

**Kotlje so moj domači kraj,
tako rečeno pravi raj.**

**Zjutraj se radi zgodaj zbudimo,
da Uršlje v vsej svoji lepoti ne zamudimo.**

**Pri nas Prežiha častimo,
mu vse praznike posvetimo.**

**Vsi se med seboj poznamo
in se radi imamo.**

Žiga Kristijan Žigon, 7. b

So Ravne moj domači kraj,
v njem živim že od nekdej.
Na Čečovju starem blok stoji,
v njem živimo domači vsi.

Šola moja je nedaleč stran,
tja zahajam po znanje vsak dan.
Nad šolo Punkl stoji,
tam jazz igramo mladi vsi.

Zadaj v daljavi
še Uršljo uzrem,
včasih z očetom
se nanjo povzpnem.

Pod Goro je Prežih
solzice nabiral
in najlepše knjige
na Koroškem je pisal.

Mimo šole nas vodi pot,
v mestni park gremo na sprehod.
Drevesa stara tam stojijo,
po njimi otroci se podijo.

V parku knjižnica stoji,
po knjige hodimo tja vsi.
Še srednja šola je ob njej,
dijaki se učijo v njej.

Pod parkom veselo se kadi,
„fabrika“ naša tam stoji.
V njej delavci se trudijo,
plemenito jeklo izdelujejo.

V njej muzej zgodovino
delavsko nam pripoveduje,
obiskovalcem svojim
stare stroje razkazuje.

Že v mestno jedro smo prišli.
Mestna hiša tam stoji.
V njej kraljuje naš župan,
usodo kuje nam vsak dan.

Tam najstarejša ulica
je s kamni tlakovana,
a na drugi strani Partizanska
z obrtniki je posejana.


Ob Suhi do ambulante prispem,
se po hribu na Javornik povzpnem,
na desni hiše na Šancah uzrem,
še en klanec prehodim, pred dom svoj
prispem.

To moje so Ravne,
domači moj kraj.
Rad tu živim,
vso srečo vsem prebivalcem želim.

Jaš Završnik, 7. b



Razglednica je delo naših učencev pod mentorstvom učiteljic (Aleksandre Slatinšek Mlakar in Saše Knez) v šolskem letu 2013/2014 pri predmetu Inovativno reševanje problemov.



Razglednica iz leta 2009

Prebivalci Raven – Ravenčanke in Ravenčani smo na svoj kraj navezani in vedno, kjerkoli smo, se radi vrnemo med dobre ljudi in v naravo.

Veronika Budna, 6. r. (2001/2002)

Upamo, da nas boste še kdaj z veseljem obiskali. Pridite, odkrivajte naš kraj z okolico, seveda pa tudi naš jezik – koroščino!

PREŽIHOVCI OŠ Ravne na Koroškem

Fotografije v glasilu so prispevali:

Tisa Praprotnik, Eva Šteharnik, Urška Hancman,
Bor Čepin, Rok Ažnoh, Žiga Obretan, Zala Pöck, Ema Kotnik,
Miha Pepevnik, Žiga Pandev in Rok Plesnik.

Razglednice so iz osebne zbirke

učiteljice Vanje Benko.

Zbrala in uredila:

Vanja Benko, mentorica šolskega glasila Samorastnik

Računalniško oblikovanje:

Vanja Benko


Ravne na Koroškem, maj 2016



Rok Plesnik, 6. b (2015/2016)



Ema Kotnik, 6. b (2015/2016)



Eva Šteharnik, 8. r. (2015/2016)



Eva Šteharnik, 8. r. (2015/2016)



Janja Čebulj, naša vzgojiteljica, je ob postavitvi (še pred otvoritvijo) fotografirala SOLZICE v Kotljah, delo učencev Srednje šole Ravne.